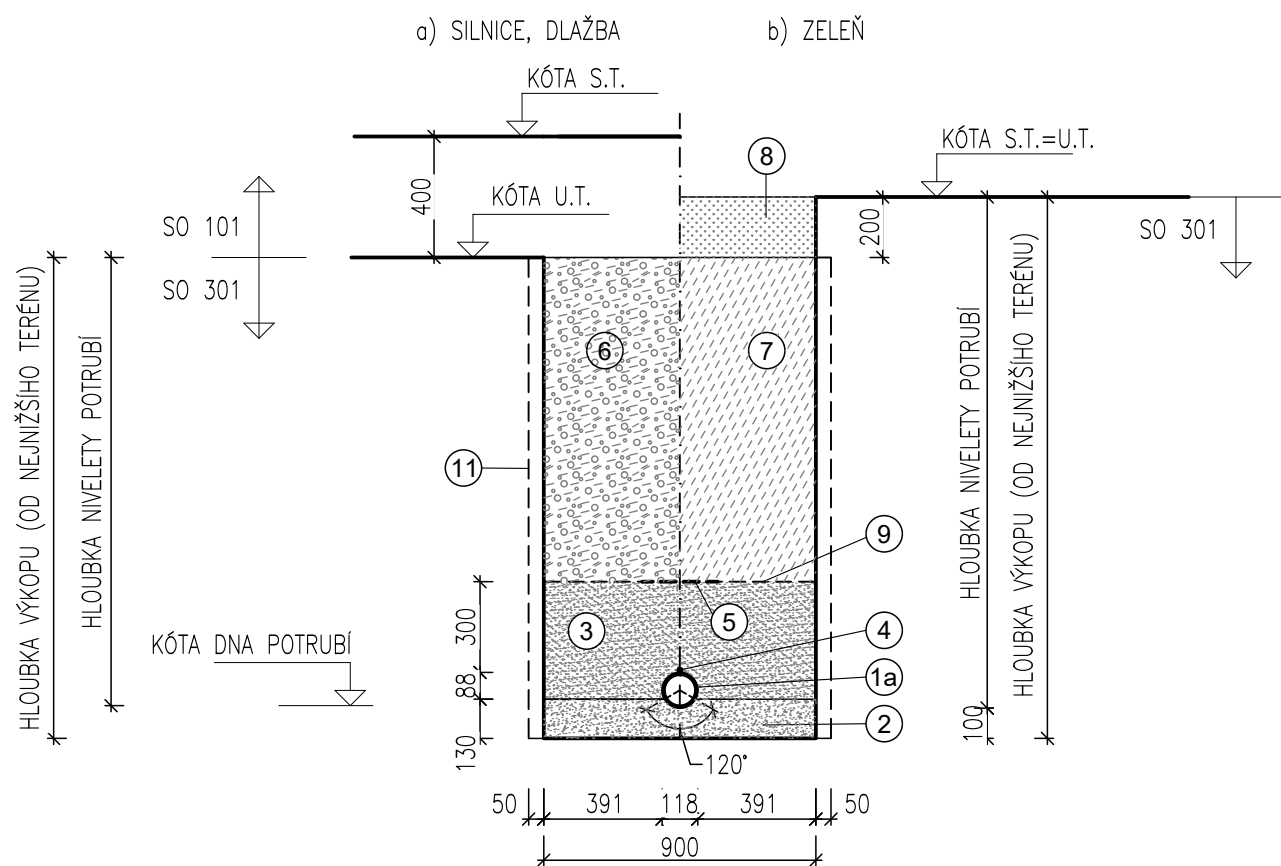


VZOROVÉ ULOŽENÍ VODOVODU LT DN100



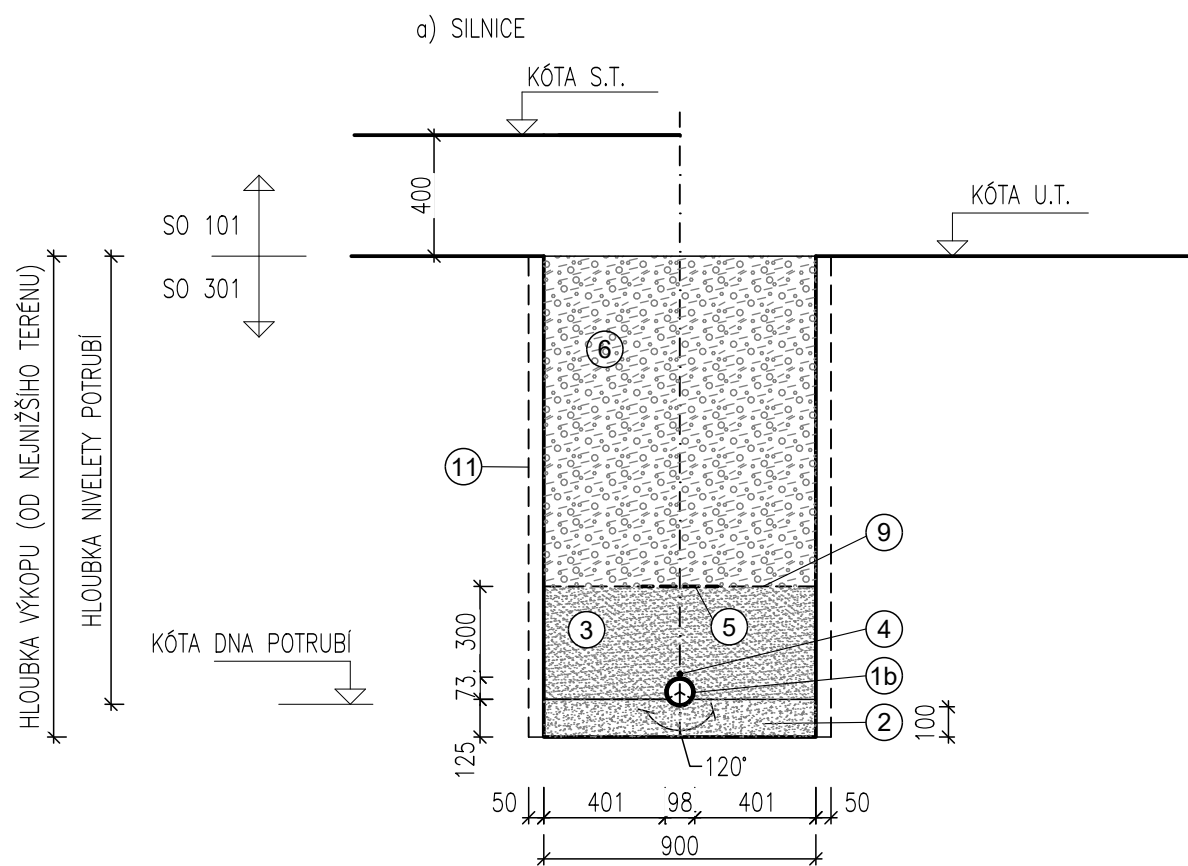
LEGENDA:

1a	VODOVODNÍ POTRUBÍ – LT DN100 S HRDLOVÝMI SPOJI
1b	VODOVODNÍ POTRUBÍ – LT DN80 S HRDLOVÝMI SPOJI
2	LOŽE S ROZNÁŠECÍM ÚHLEM 120°, TL. MIN. 0,1 m ZE ŠTĚRKOPÍSKU FRAKCE 4–8 mm
3	OBSYP ZE ŠTĚRKOPÍSKU FRAKCE 0–8 mm
4	IDENTIFIKAČNÍ VODIČ – CY 6 mm <sup>2</sup>
5	MODRO–BÍLÁ VÝSTRAŽNÁ FÓLIE Z PVC
6	HUTNĚNÝ ZÁSYR RÝHY ZE ŠTĚRKODRTI FRAKCE 0–32 mm, HUTNĚNO NA ID 0,85
7	ZÁSYR RÝHY Z VYTĚŽENÉ ZEMINY, HUTNĚNO NA 95% PS
8	SEJMUTÍ ORNIČNÍ VRSTVY V TL. 0,2 A NÁSLEDNÉ ZPĚTNÉ OHUMUSOVÁNÍ V TL. 0,2 m S OSETÍM
9	ÚROVEŇ PRO STROJNÍ HUTNĚNÍ – 300 mm NAD VRCHOLEM POTRUBÍ
10	–
11	PAŽENÍ (DLE REALIZAČNÍ DOKUMENTACE ZHOTOVITELE)


POZN.:

- OD HLOUBKY VÝKOPU 1,2 m RÝHA BUDE PAŽENA, NAPŘ. PAŽÍCÍM BOXEM
- V PŘÍPADĚ VÝSKYTU SE PODZEMNÍ VODY BUDOU ODČERPÁVAT Z VÝKOPU – PŘEDPOKLAD U ŘADU 2

VZOROVÉ ULOŽENÍ VODOVODU LT DN80



SO 301

NAVRHL/VYPRACOVAL: ING. LADISLAV ROUŠAR		TECHNICKÁ KONTROLA: ING. LADISLAV ROUŠAR		ZODPOVĚDNÝ PROJEKTANT: ING. LADISLAV ROUŠAR		VEDOUČÍ PROJEKTANT: ING. LADISLAV ROUŠAR		<div>VHRoušar</div> <div>VHRoušar, s.r.o. Rybitví 294, 533 54 Rybitví IČ: 05968551, TEL.: 773 085 535</div>	
KRAJ: PARDUBICKÝ				KATASTR. ÚZEMÍ: TĚCHONÍN				DATUM:  03/2024	
INVESTOR: PARDUBICKÝ KRAJ Komenského náměstí 125, 530 33 Pardubice								STUPEŇ:  DUSP+PDPS	
AKCE: <b>ZHOTOVENÍ PD MOSTŮ PRO MODERNIZACI SILNICE II-311 MLADKOV - JABLONNÉ NAD ORLICÍ</b>								FORMÁT:  2xA4	
<b>SO 301 PŘELOŽKA VODOVODU VZOROVÉ ULOŽENÍ VODOVODU</b>								DATUM:  <b>1:25</b>  ČÍSLO PŘÍLOHY:  <b>4.</b>	